

## PROYECTO DE MAPAS COLABORATIVOS DEL ARARTEKO

### ¿Qué es Mapas del Ararteko?



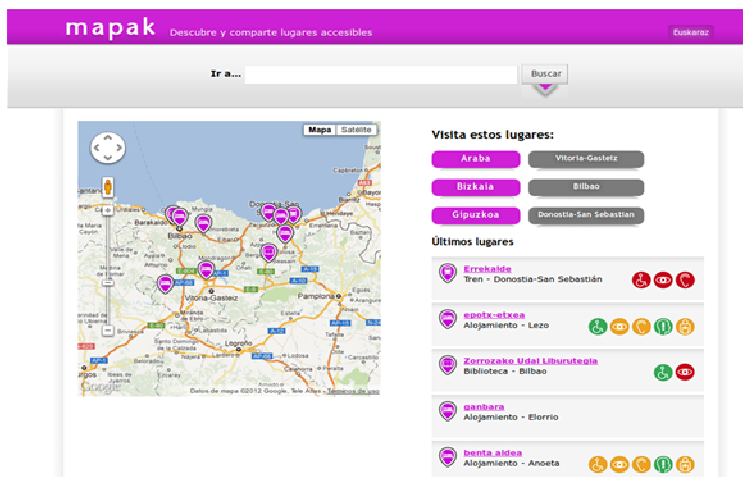
**Mapas del Ararteko** es un proyecto de geo-localización, de mapeo participativo o en colaboración, entre la ciudadanía, las asociaciones, las administraciones públicas y el Ararteko.

#### **Proyecto colaborativo:**

Por parte de la Administración vasca, hemos contado con la colaboración y la información facilitada desde el Departamento de Turismo y el Servicio de Bibliotecas del Departamento de Cultura del Gobierno Vasco. Queremos aprovechar esta presentación para agradecerles sinceramente toda su colaboración y contribución a este proyecto conjunto.

Por parte de las asociaciones con: EGINAREN EGINEZ, FEKOOR, ELKARTEAN, EUSKALGORRAK, FUNDACIÓN ONCE e ITXAROPENA, a las que queremos agradecer su esfuerzo continuado y, a veces, titánico, por mejorar la vida de las personas que tienen cualquier clase de diversidad funcional, y recordarnos permanentemente sus dificultades. En tiempos complejos, como el que vivimos económica y socialmente, hemos de ser conscientes y reivindicar, el papel tan trascendental que juegan las organizaciones sociales y seguir su ejemplo.

## ¿En qué consiste?



Consiste en colocar en un mapa interactivo, de acceso y visualización públicas, información sobre la accesibilidad de puntos, lugares o edificios de interés general y a completarlo, contrastarlo con la ciudadanía y proponer alternativas.

Está visible a través de internet en una dirección pública <http://mapak.ararteko.net/> mediante una aplicación informática realizada en software libre y gratuitamente descargable, con información y datos en formatos abiertos.

En este momento, se encuentran cargados 1405 recursos que facilitan información.

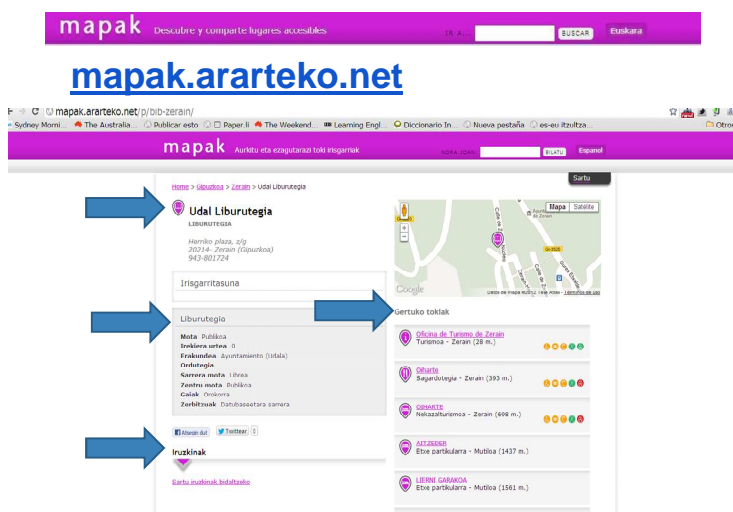
Como iremos viendo a lo largo de la presentación, y quiero destacar de forma muy especial, estamos muy orgullosos de poder presentarles el fruto del esfuerzo común.

**Es un proyecto de construcción progresiva.** Para el inicio empezamos con el mapeo para la consulta de lugares accesibles de transporte público, turismo: alojamientos y restaurantes, y bibliotecas y oficinas de turismo, por ser esta la información que bien disponíamos desde el ararteko (caso de transporte) o conocíamos que el Gobierno vasco había trabajado en ese ámbito (turismo y bibliotecas).

También es un proyecto que posibilita la **concienciación ciudadana** respecto a determinados problemas sociales; el primero de ellos relacionado con los problemas que día a día padecen las personas con discapacidad para acceder a sitios tan básicos como el transporte público, la cultura o el ocio.

Y de forma no menos importante, permite **valorar y visibilizar públicamente** a aquellos establecimientos y servicios públicos que han mostrado la sensibilidad y esfuerzo adecuados para que la accesibilidad esté más cercana, dando cumplida cuenta de la obligación del diseño para todos que debe presidir la actuación pública y privada.

## ¿Cómo se presenta la información?



La información se visualiza de forma muy gráfica en el mapa mediante un icono para localizar el tipo de punto o lugar, y se añade su nivel de accesibilidad. Añadimos información relevante sobre el punto, lugar o edificio que colocamos en el mapa y que nos han proporcionado las fuentes o entidades suministradoras de información

Cada punto cuenta además, con una extensa información de interés para el uso del recurso en forma de ficha.

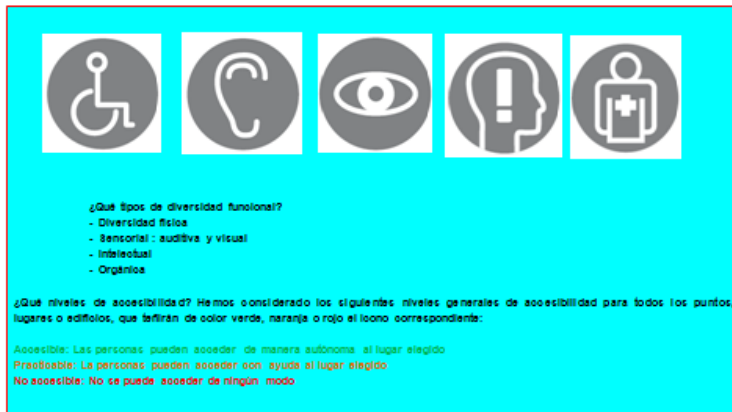
Permite consultar y ver itinerarios accesibles y cada punto consultado muestra la relación de recursos turísticos, de transporte y bibliotecas accesibles más cercanos al lugar consultado

**¿Qué información mapeamos?** La información se visualiza en el mapa mediante un icono para localizar de qué lugar informamos, y mediante iconos e información textual se representa su nivel de accesibilidad.






Además en el caso de mapas del ararteko, añadimos información relevante sobre el punto, lugar o edificio que colocamos en el mapa y que nos han proporcionado las fuentes o entidades suministradoras de información.

¿Qué tipo de lugares? Los iconos que hemos utilizado para identificar los puntos son:

- Transportes
- Bibliotecas
- Turismo



**¿Qué tipo diversidad funcional?** Los iconos que hemos utilizado indicar los diferentes tipos de diversidad funcional son:

- Diversidad física 
- Sensorial: auditiva y visual (   )
- Intelectual 
- Orgánica 

**¿Qué niveles de accesibilidad?** Hemos considerado los siguientes niveles generales de accesibilidad para todos los puntos, lugares o edificios:

**Accesible:** Las personas pueden acceder de manera autónoma al lugar elegido (el icono aparece en verde)

**Practicable:** La personas pueden acceder con ayuda al lugar elegido (el icono aparece en ámbar)

**No accesible:** No se puede acceder de ningún modo (el icono aparece en rojo)

**¿Quién ha establecido el nivel de accesibilidad para cada tipo de lugar?**

Los criterios de accesibilidad con carácter general se recogen en la Ley 20/1997, de 4 de diciembre, para la promoción de la accesibilidad y en el Decreto 68/2000, de 11 de abril, por el que se aprueban las normas técnicas sobre condiciones de accesibilidad de

los entornos urbanos, espacios públicos, edificaciones y sistemas de información y comunicación.

En el caso de las bibliotecas ha sido el Departamento de Cultura, en concreto el Servicio de Bibliotecas públicas y la red de bibliotecas públicas, quienes han establecido en nivel de accesibilidad.

En el caso de los transportes, su nivel quedó recogido en el Informe del Ararteko sobre [transportes y accesibilidad en la CAPV](#).

En el caso de los recursos turísticos el [Modelo de accesibilidad turística de Euskadi](#) establecido por el Departamento de Turismo del Gobierno Vasco.

### ¿Quiénes colaboramos?

Conscientes de la importancia de liberar y reutilizar información y datos públicos para ponerlos a disposición y uso de la ciudadanía, para iniciar el proyecto hemos pedido la colaboración de:

- El Departamento de Industria, Innovación, Comercio y Turismo del Gobierno Vasco
- El Departamento de Cultura del Gobierno Vasco.
- Para los datos sobre transportes accesibles hemos recurrido al Informe del Ararteko sobre [transportes y accesibilidad en la CAPV](#)
- Las asociaciones que trabajan con las personas con discapacidad, tanto física, como psíquica y sensorial; que son las que van a comprobar la completa adecuación de los datos a la realidad, así como para localizar más recursos accesibles en la CAPV. A tal efecto hemos realizado varias reuniones con las mismas con anterioridad.
- Cualquier persona podrá realizar comentarios en el site <http://mapak.ararteko.net> . Podrá identificarse o usar su cuenta de Twitter o FB donde además se podrán trasladar los comentarios



## Posibilita la colaboración ciudadana:

Si se desea colaborar es tan fácil como añadir puntos o lugares nuevos que no se encuentran en el mapa, poniéndose en contacto con **Mapas del Ararteko** en esta dirección: [mapak@ararteko.net](mailto:mapak@ararteko.net)



En consonancia con la política **de datos abiertos** que se sigue en el Ararteko desde hace 3 años, todos los datos utilizados están liberados y se pueden descargar desde este sitio web; así como la propia aplicación informática desarrollada para el Ararteko, que cualquier persona interesada puede utilizar libremente sin solicitarnos siquiera autorización, simplemente con citar el origen de los mismos.

Pero todo esto no ha hecho sino empezar, hemos puesto en marcha esta herramienta, que iremos mejorando con la ayuda de todas las personas, asociaciones y administraciones, a la que iremos cargando progresivamente otros recursos de interés, y que durante el año 2013 podrá descargarse y utilizarse desde teléfonos móviles.